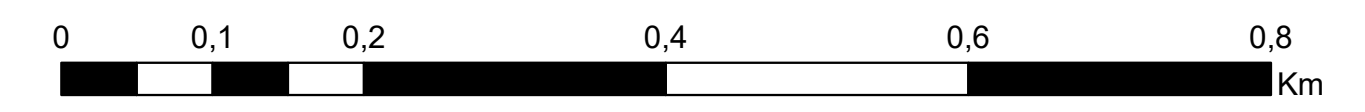



ÚZEMNÍ PLÁN ÚHERCE



LEGENDA

plochy stabilizované	plochy změn	hranice řešeného území
		hranice katastrálního území
		označení veřejně prospěšných staveb s možností vyvlastnění i uplatnění předkupního práva
		označení veřejně prospěšných staveb a veřejně prospěšných opatření pouze s možností vyvlastnění
		označení veřejně prospěšných staveb pouze s možností uplatnění předkupního práva

PLOCHY A KORIDORY S MOŽNOSTÍ VYVLASTNĚNÍ

NA TYTO PLOCHY SE VZTAHUJE I PŘEDKUPNÍ PRÁVO

		technická infrastruktura
		technická infrastruktura

PLOCHY A KORIDORY POUZE S MOŽNOSTÍ VYVLASTNĚNÍ

		dopravní infrastruktura
		dopravní infrastruktura

		technická infrastruktura
		technická infrastruktura

Vybraná veřejně prospěšná opatření

		snížení ohrožení v území povodněmi a jinými přírodními katastrofami
		založení prvků územního systému ekologické stability

PLOCHY A KORIDORY POUZE S MOŽNOSTÍ UPLATNĚNÍ PŘEDKUPNÍHO PRÁVA

		veřejné prostranství
		veřejné prostranství

SEZNAM PLOCH PRO VEŘEJNĚ PROSPĚŠNÉ STAVBY, OPATŘENÍ A ASANACÍ

PLOCHY A KORIDORY S MOŽNOSTÍ VYVLASTNĚNÍ

NA TYTO PLOCHY SE VZTAHUJE I PŘEDKUPNÍ PRÁVO

Technická infrastruktura

WT5 - trafostanice na západě obce u rozv. pl. Z13
WT6 - trafostanice na jihu obce u rozv. pl. Z21
WT7 - trafostanice jižně od obce u rozv. pl. Z35
WT8 - trafostanice východně od obce u rozv. pl. Z4
WT9 - trafostanice východně od obce u rozv. pl. Z37
WT10 - trafostanice na jihu obce u rozv. pl. Z22
WT11 - plocha technické infrastruktury na jihovýchodě obce - rozv. pl. Z43

PLOCHY A KORIDORY POUZE S MOŽNOSTÍ VYVLASTNĚNÍ

Dopravní infrastruktura

VD1 - Nýřany (mimoúrovňová křižovatka s D5) - Choťšov - Stod - Horšovský Týn, přeložka, VPS SD26/01 die ZÚR PK
VD2 - traf. č. 180 - úsek Píseň, Skvrňany - Zbůch, modernizace tratě v nové trase, VPS ZD180/02 die ZÚR PK
VD3 - propojení stávající železniční tratě č. 180 s její přeložkou v úseku Píseň, Skvrňany - Zbůch
VD4 - rekonstrukce části silnice III/180 s přemostěním železniční tratě č. 180 v úseku Píseň, Skvrňany - Zbůch
VD5 - cyklostezka na jihu obce
VD6 - plocha dopravní infrastruktury - chodník na severu obce směrem do Nýřan - rozv. pl. Z6
VD7 - plocha dopravní infrastruktury pro úpravu MUK Nýřany - rozv. pl. P1

Technická infrastruktura

VT1 - vedení 110kV Chlumčany - Úherce, VPS E12 die ZÚR PK
VT3 - venkovní vedení VN 22kV na jihu obce
VT4 - venkovní vedení VN 22kV východně od obce
VT6 - venkovní vedení VN 22kV jižně od obce
VT7 - venkovní vedení VN 22kV na východě obce
VT8 - STL plynovod na jihu obce
VT9 - STL plynovod v ulici Polní
VT10 - STL plynovod východně od obce
VT11 - STL plynovod na jihozápadě obce
VT12 - vodovod na jihozápadě obce
VT13 - vodovod na jihu obce
VT14 - vodovod severně nad obcí
VT15 - vodovod východně od obce
VT16 - kanalizace splašková na jihozápadě obce
VT17 - kanalizace splašková na jihu obce
VT18 - kanalizace splašková na východě obce
VT19 - přípojka vedení 110 kV k navížené TR Úherce

Vybraná veřejně prospěšná opatření

snížení ohrožení v území povodněmi a jinými přírodními katastrofami

VK1 - mokřad jako protipovodňové opatření Lučního potoka die Studie protipovodňových opatření Vejprnického a Lučního potoka - severozápad řešeného území
VK2 - změna omě půdy na TTP - opatření proti vodní erozi v jihovýchodní části řešeného území
VK3 - nové odvodňovací koryto z návsí do Lučního potoka

založení prvků územního systému ekologické stability

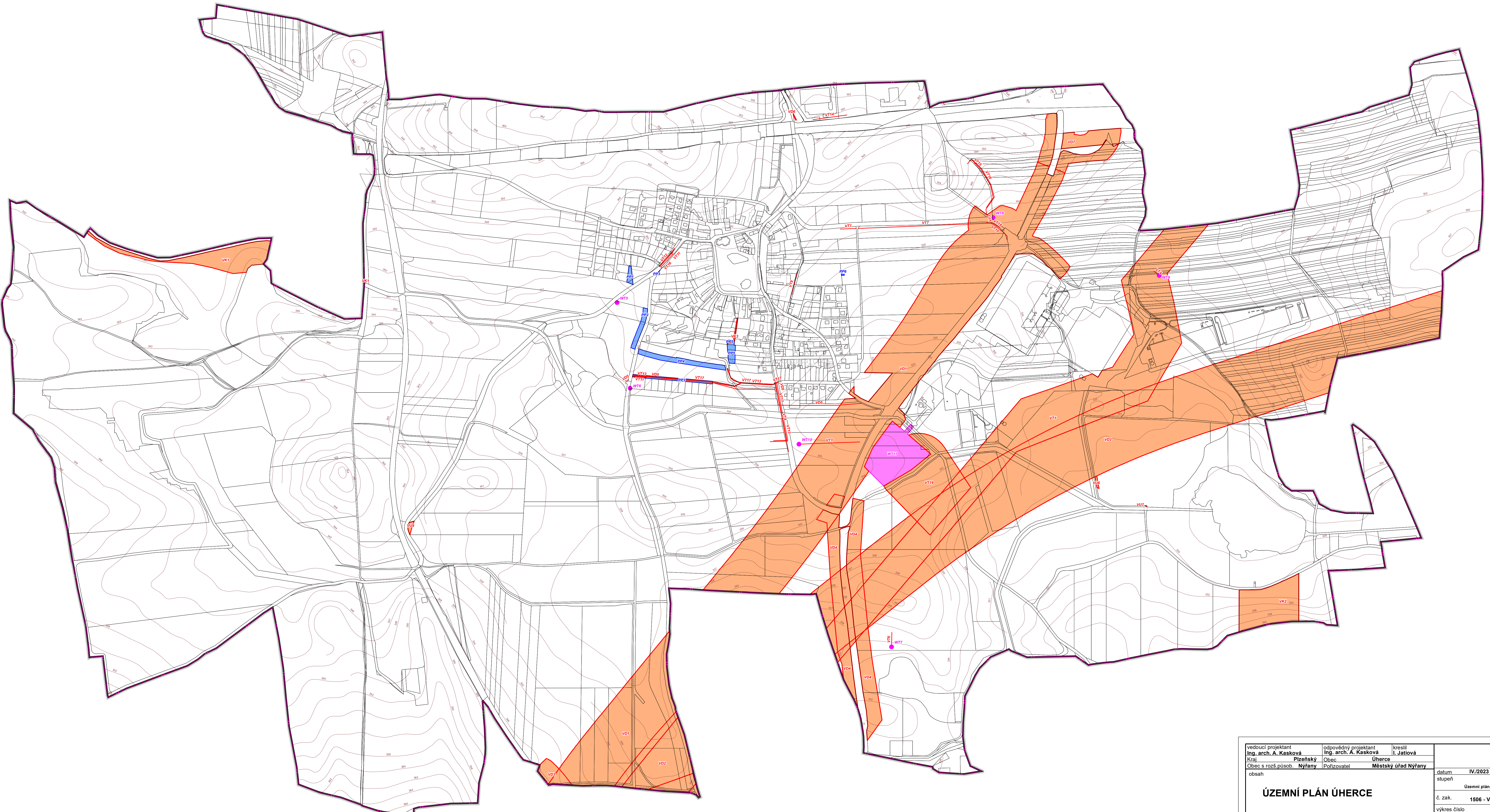
VU6 - zatravnění, výsadba dřevin jako založení prvku ÚSES BK 13 - (16-18)
VU7 - zatravnění, výsadba dřevin jako založení prvku ÚSES BK 13-14 a BK 13-15
VU8 - zatravnění, výsadba dřevin jako založení prvku ÚSES BK 10-12

PLOCHY A KORIDORY POUZE S MOŽNOSTÍ UPLATNĚNÍ PŘEDKUPNÍHO PRÁVA

PP1 - plocha veřejného prostranství na západě obce - rozv. pl. Z12
PP2 - plocha veřejného prostranství na jihozápadě obce - rozv. pl. Z15
PP3 - plocha veřejného prostranství na západě a jihozápadě obce - rozv. pl. Z16
PP4 - plocha veřejného prostranství na jihu obce - rozv. pl. Z19
PP5 - plocha veřejného prostranství v ZU na jihu obce - rozv. pl. Z28
PP6 - plocha veřejného prostranství na východě obce - agroturistická stezka - rozv. pl. Z33

ZÁZNAM O ÚČINNOSTI

Správní orgán, který územní plán vydal:	Zastupitelstvo obce Úherce
Datum nabylí účinnosti:	
Oprávněná úřední osoba pořizovatele	Ing. Vladislava Krupičková
Jméno a příjmení:	referent Městského úřadu Nýřany, odbor územního plánování
Funkce:	
Podpis a odtisk úředního razítka:	



vedoucí projektant Ing. arch. A. Kasková	odpovědný projektant Ing. arch. A. Kasková	kontrola I. Jatišová	datum IV/2023
Kraj Píseňský	Obec Úherce		stupeň Územní plán
Obec s rozš. působ. Nýřany	Podřizovatel Městský úřad Nýřany		č. zak. 1506 - V
obsah			výkres číslo 3
ÚZEMNÍ PLÁN ÚHERCE			měřítko 1:5 000
Výkres veřejně prospěšných staveb, asanací a opatření			